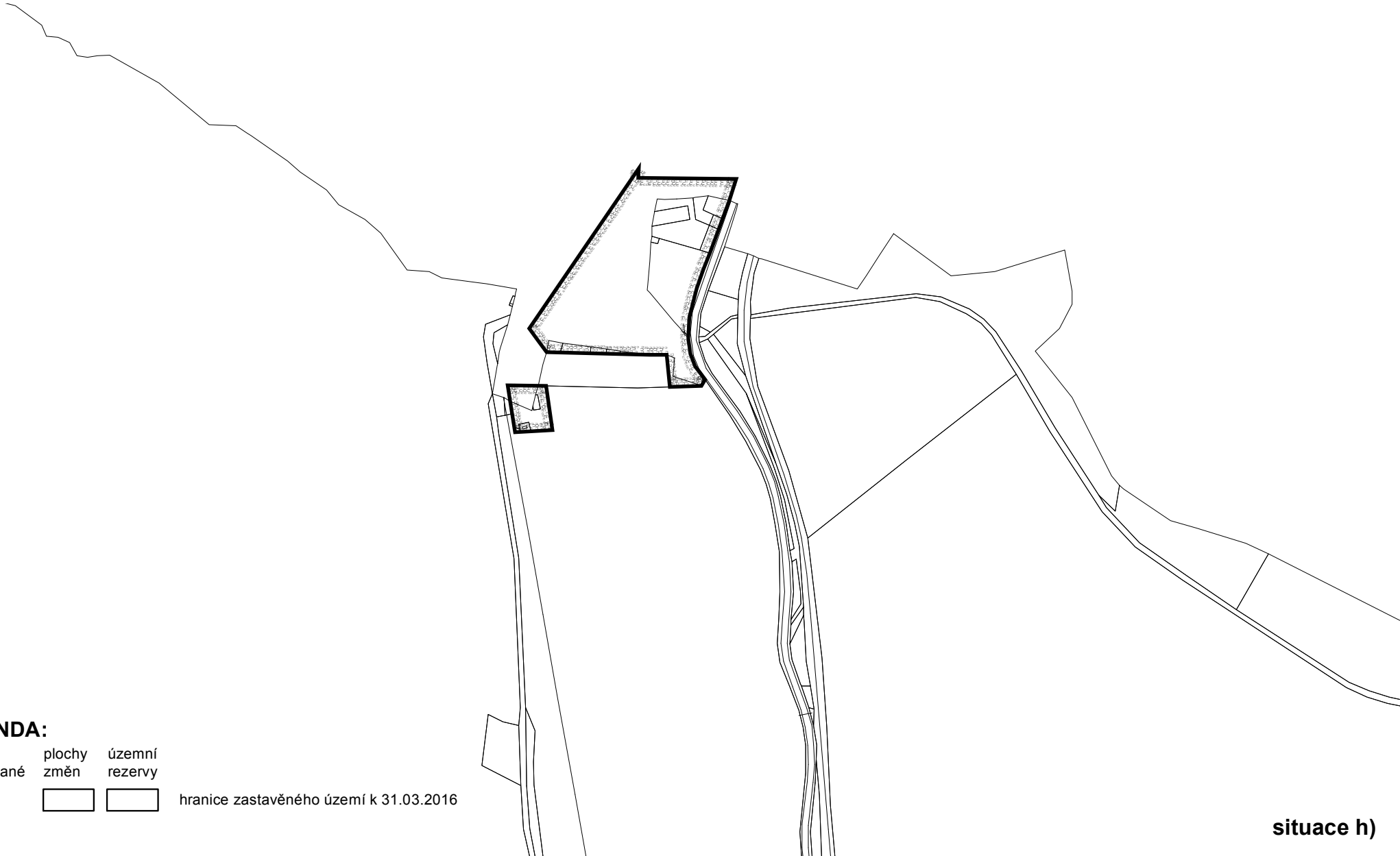



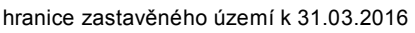


ZMĚNA Č.1 ÚP SKALNÁ NÁVRH

v. č. 1 Výkres základního členění území
M 1:5 000



LEGENDA:

- | | | | |
|---|---|--|--|
|  plochy stabilizované |  plochy změn |  územní rezervy |  hranice zastavěného území k 31.03.2016 |
| | | | |

situace h)